

伸港鄉志

鄉長曾善長題



鄉長序



近來本土文史極受重視，各鄉鎮陸續展開地方志編修，地方志是記載鄉土開拓、人文風俗與地方建設之官方正史，為研究鄉鎮歷史、地理及城鄉規劃的重要文獻。

本鄉漢人未入墾前為平埔族阿束社埔地，舊名「巴巴里」，清雍正末年始有漢人入墾。當時伸港大部分土地為大肚溪埔地，荒野一片，並地處「風頭水尾」，先民胼手胝足，不畏艱難的墾殖荒地，誠屬不易。鄉志之編纂，正是要將此先民開拓本鄉的歷史紀錄下來，留為後世楷模。

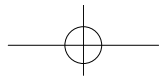
其次，本鄉之發展一日千里，新港村水尾自日據時期開發至今，成為本鄉中心，其源於日據早期，原發展中心在今福安宮媽祖廟一帶，因該地日本人的派出所與媽祖廟出路的問題，最後派出所遷至水尾，本鄉居民答應日本人要求，在該地起家興地，因此水尾逐漸發展起來，成為伸港最繁華的地區。近年來，全興、彰濱工業區的設立，吸引各家廠商來設廠，帶動本鄉工商業發展，各項公共建設陸續完成，如西濱快速道路及

臺十七線、縣一三九線、縣一三四線等主要幹道的開闢或拓寬，促使本鄉加速發展，人口仍持續成長增加。如此一切的演變過程，尤需有完整的紀錄，《伸港鄉志》的出版滿足這樣的需求。

《伸港鄉志》自民國八十六年（一九九七）九月蔡鄉長任內起，委由中華綜合發展研究院應用史學研究所編纂，雖幾經波折，然經過多年整理編纂，在地方士紳、公所同仁、承辦單位的努力及全體鄉民期盼下，就本鄉的拓墾歷程、政事演變、經濟發展、教育概況、交通建設、民俗藝文等興廢更張大事，臚列十一篇以證之，終於順利完成，倍感欣喜，謹代表鄉公所，為付出心力的各方人士，表示最大的敬意及謝意。

鄉長 曾春長 謹誌

民國九十二年十月



歷屆鄉長



第五屆 柯 批



第四屆 柯 武



第一、二、三屆 柯 扱



第九、十屆 李 建 億



第八屆 周 水 塗



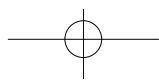
第六、七屆 黃 清 雲



第十三、十四屆 曾 春 長



第十一、十二屆 蔡 居 男



歷屆鄉民代表會主席



第五屆(補) 柯呈聰



第五屆 柯武



第二、三、四屆 劉水



第一屆 周百攀



第八、九屆 柯豆



第七屆 周根



第六屆(補) 陳碧堂



第六屆 柯批



第十二屆(補) 洪沛然



第十二屆 曾春長



第十一屆 林平和



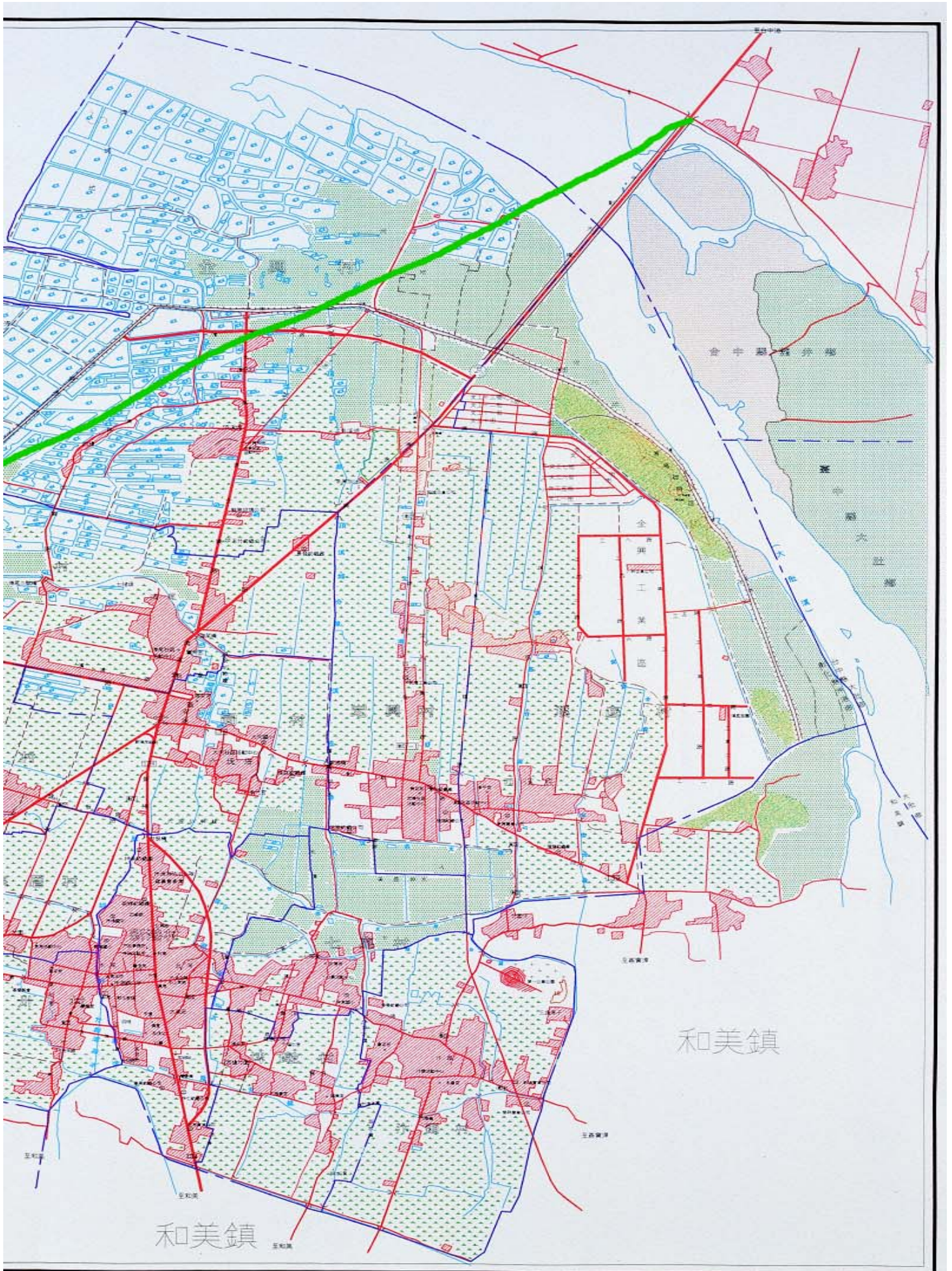
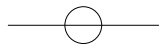
第十屆 柯塗火

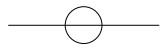


第十五、十六屆 林其瑞



第十三、十四屆 周吉雄

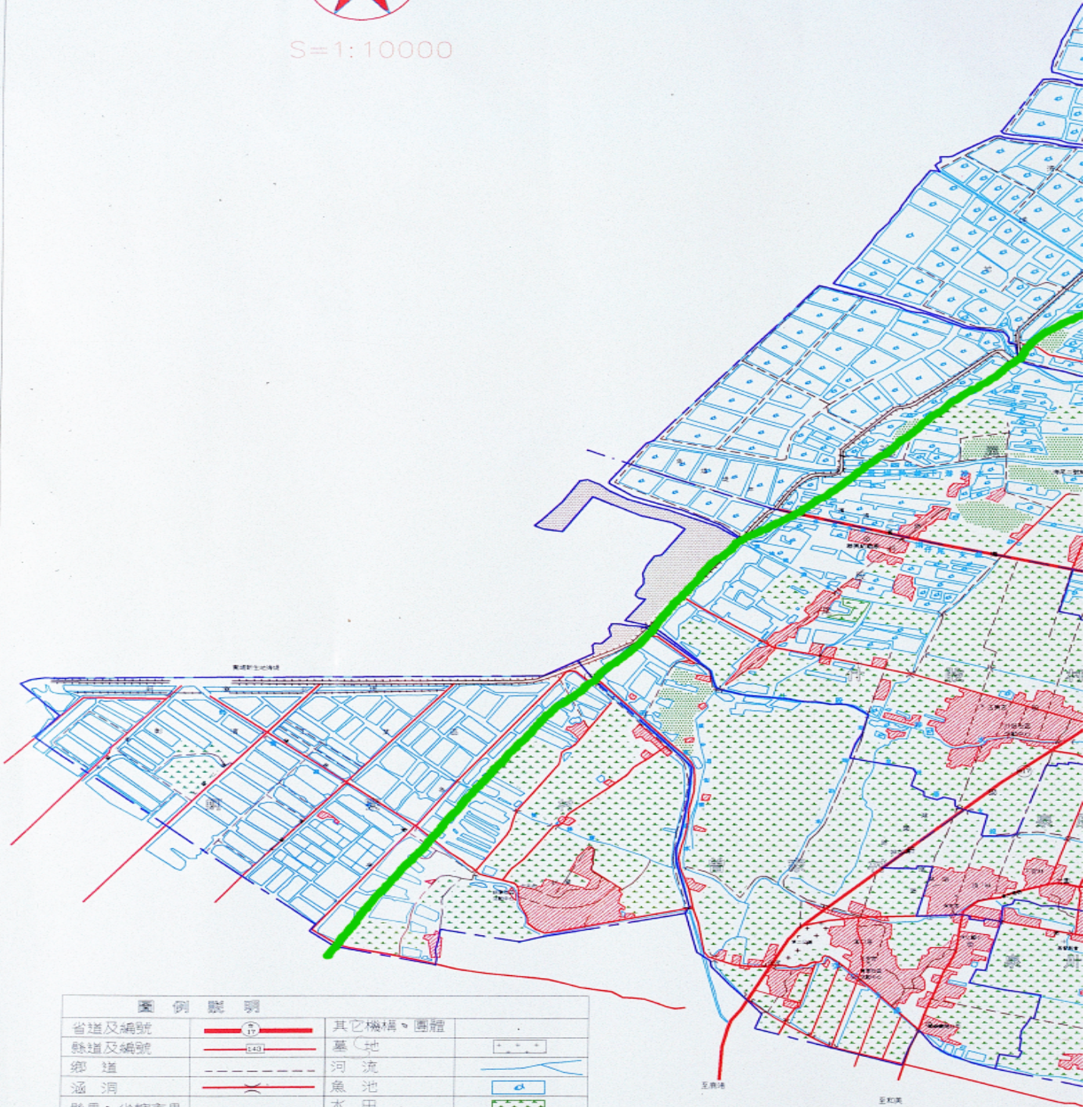




彰化縣伸港鄉行政區域圖



S=1:10000



圖例說明			
省道及編號		其它機構、團體	
縣道及編號		墓地	
鄉道		河流	
涵洞		魚池	
縣界、省轄市界		水田	
縣轄市、鄉鎮界		旱作地、樹林	
建築區		堤防	
公路橋		可通行堤防	
小橋		廟宇、教堂	
鄉鎮公所		加油站、工廠	
派出所		郵局、電信局	
學校		沙灘、等高線	

線西鄉

申巷鄉徽



圖義說明

整體視覺設計，以伸港鄉區域輪廓，與本鄉名產「大蒜」為主題。外型似一條游魚，正勇往直前，邁向新世紀。四條平行通道，分別代表西部濱海漁塭、西濱快速公路、水鳥保護區、工業園區，不斷流通的生機。因本鄉名產大蒜向以辛辣聞名，故以紅、綠色代表辛辣的色彩意象，藍色的輪廓，點出伸港鄉民踏實、勤奮、豪邁的「海口人」精神。

設計者：姚朝茂（94年出生）伸港人，樹德技術學院視覺傳達設計系

序

地方志，乃記載鄉土開拓、人文風俗及地方建設之官方正史，為研究一地歷史、地理及城鄉規劃之重要文獻。本院接受伸港鄉公所之委託，辦理《伸港鄉志》編纂作業，歷時多年，鄉志終在鄉公所、編審委員以及本院應用史學研究所的共同努力下，不自鄉民所託，終以最完善的成果呈現。

無可諱言地，在編纂過程中，自不免遭遇到若干困難與不少挫折。然而，自從伸港鄉志開始工作以還，即承曾鄉長春長先生的無比關注和全力配合，而鄉公所各課室主管、鄉民代表會代表諸公，各相關機構行政首長、國中、國小校長、各村村長以及地方耆宿仕紳，無不給予我們研究團隊最大的協助與鼎力支持，存在顯示全體鄉民業已凝聚濃郁的鄉土感情與活力的社區共識，激發出無比珍貴的生命共同體之文化真義。

鄉志的完成，除非研究員埋首於史籍檢索與辛勤的田野調查外，地方鄉賢不吝提供難得一見的文物史料，更接受或協助口述歷史的資料取得。作業期間，復蒙陳萬結、周恭、曾若銘、柯東洋、柯明師、鄭長利、曾阿桂、周昆鎮、林武憲、曾水松、柯朝寬等位篤幸召集人充分發揮對鄉土執著的摯熱情感，或闡述地方民情，或引領田野訪查，或提供老舊照片等等，而鄉志編纂委員們以及鄉公所承辦人俞大綸先生亦多方賜予協助，居中聯繫，溝通協調公所內部資料蒐集與召開座談會議等，本鄉志若無彼等之共同參與，則無法順利完成，誠屬功不可沒，謹此敬致最為誠摯的感謝。

《伸港鄉志》終告定稿問世，本院院長特助兼本專案計畫主持人龔佩嫻教授，以及應用史學研究所游維真副教授、許純蓮助理教授、黃明田、屠佳、洪靜宜、陳令嫻等位研究同仁，無視寒暑奔波於鄉野，或召開會議協調，或者耆田野訪談，或探究文獻史料，或實地踏勘考據，或撰寫文稿，辛勞經年，應亦值得肯定。我們滿懷著興奮愉悅的心情以及一份滿足的成就感，歡欣迎接鄉志的出版。如果因為《伸港鄉志》產生繼往知今、教育子孫的預期效果，將先人開疆闢土的時空歷程傳之後世，從而啟發對鄉土之愛與感恩之心，進而促使伸港的未來健全發展，百尺竿頭更進一步，創造輝煌的美好明天，則將是本院的最大願望與最高榮幸。

伸港鄉志雖已成書，惟本鄉修志之事，實屬草創，前既無承，史事多積繁瑣浩瀚，資料內容難免有掛漏之處，尚祈方家賢達不吝指正。

中華綜合發展研究院 院長 林澤田 謹識
中華民國 九十二年十一月

凡例

- 一、本鄉志的纂修 在於紀錄地方歷史 提供鄉民對鄉土的認識與關懷 以及蒐集、整理並保存地方史料 提供後續研究的參考與進一步的深入研究。
- 二、本鄉志之綱目 共分十一篇 依次是地理篇、開拓篇、政事篇、行政篇、經濟篇、建設篇、住民篇、教育篇、文化篇、宗教篇、人物篇；各篇之下 依序置章、節。
- 三、本鄉志之時間斷限 上自有人類史蹟起 下迄民國九十一年（二二）為原則。
- 四、本鄉志纂修之區域 以現行行政區域為範圍 轄區外與本鄉有關者 依其相關內容酌量列入 然需以本鄉為敘述主體。
- 五、本鄉志參考資料以公、私藏檔案及相關著作為主 並輔以各機關團體提供相關資料、田野調查等 擴充採用資料範圍。
- 六、本鄉志行文採用通俗語體文 引用資料採隨頁註解 以便徵信查考。
- 七、本鄉志年代之使用 採用當時執政朝代年號稱呼為原則 其後並括弧附加「公元」以便參照。
- 八、本鄉志之圖、表、照片 採隨文處理 以資參考。

目次

鄉長序	2	第六章 動植物生態	4
歷屆鄉長	4	第一節 動物(鳥類)生態	4
歷屆鄉民代表會主席	5	第二節 植物生態	8
彰化縣伸港鄉行政區域圖	6	第七章 氣候	7
鄉徽	8	第一節 氣候類型	2
序	9	第二節 氣壓	2
第一篇 地理篇	7	第三節 氣溫	3
第一章 疆界	8	第四節 溼度	3
第一節 沖積平原	2	第五節 雨量	4
第二節 海濱低地	4	第六節 風向	4
第二章 地形	9	第八章 天然災害	5
第一節 沖積平原	2	第一節 風災和水災	5
第二節 海濱低地	4	第二節 地震	7
第三章 地層和地質	7	第二篇 開拓篇	7
第四章 土壤	9	第一章 早期開發歷史	8
第一節 早期土壤分類	0	第一節 本鄉早期之開發	9
第二節 近期土壤分類	5	第三節 水尾街的開發	4
第五章 水文	4	第二章 行政區劃沿革	7
第一節 地表水	4	第一節 明鄭時期及清代	7
第二節 地下水	5	第二節 日治時期	8
		第三節 光復後本鄉之境域	2

第三章 各村簡介	1 2 7
第三篇 政事篇	1 4 3
第一章 行政機關	1 4 4
第一節 沿革	1 4 4
第二節 鄉公所組織	1 5 0
第二章 民意機關	1 6 2
第一節 沿革	1 6 2
第二節 光復後	1 6 4
第三章 地方自治選舉	1 8 5
第一節 鄉長選舉	1 8 5
第二節 鄉民代表選舉	1 8 9
第三節 村長選舉	1 9 6
第四節 其他公職人員選舉	2 0 0
第四篇 行政篇	2 0 5
第一章 戶政	2 0 6
第一節 光復前的戶政	2 0 6
第二節 光復後的戶政	2 0 9
第二章 財政	2 1 4
第一節 光復前財政	2 1 4
第二節 光復後財政	2 1 5
第三章 地政	2 2 0
第一節 光復前之地政	2 2 0
第二節 光復後之地政	2 2 1
第四章 警政	2 3 0
第一節 光復前的警政	2 3 0
第二節 光復後的警政	2 3 6
第五章 役政	2 4 4
第一節 光復前的役政	2 4 4
第二節 光復後的役政	2 4 4
第六章 衛生保健	2 5 4
第一節 光復前之衛生保健	2 5 4
第二節 光復後的衛生保健	2 5 5
第七章 社會行政	2 6 5
第一節 光復前的社會行政	2 6 5
第二節 光復後的社會行政	2 6 6
第五篇 經濟篇	2 8 5
第一章 農業	2 8 6
第一節 農業環境與農會	2 8 7
第二節 耕地與農業人口	2 9 5
第三節 灌溉圳渠與農田水利	3 0 3
第四節 農業作物	3 0 8

第二章 漁業	3 2 8	第三節 客運系統	4 0 4
第一節 漁業	3 2 8	第三章 公共設施	4 0 5
第二節 漁會	3 4 0	第一節 公園	4 0 5
第三章 畜牧業	3 4 3	第二節 廣場與停車場	4 0 5
第四章 工業	3 4 6	第三節 市場	4 0 6
第五章 商業與服務業	3 5 6	第四節 活動中心	4 0 7
第六篇 建設篇	3 6 1	第四章 公共事業及機關	4 0 8
第一章 都市計畫	3 6 2	第一節 郵局	4 0 8
第一節 都市發展概述	3 6 2	第二節 電信局	4 0 9
第二節 原定都市計畫	3 6 4	第三節 台電和美服務所	4 1 1
第三節 變更伸港都市計畫	3 6 8	第四節 自來水公司	4 1 1
第四節 變更伸港第一期公共設施保留地專案通盤檢討	3 7 2	第五章 灌溉及防洪	4 1 3
第五節 變更伸港都市計畫第二次通盤檢討	3 7 5	第一節 灌溉	4 1 3
第六節 全興地區都市計畫	3 8 2	第二節 防洪與排水	4 1 6
第七節 全興工業區	3 8 6	第七篇 住民篇	4 2 5
第八節 彰濱工業區	3 9 0	第一章 日據時期人口變遷	4 2 6
第二章 交通	3 9 7	第一節 人口成長	4 2 6
第一節 公路	3 9 7	第二節 人口性別比	4 3 4
第二節 橋樑	4 0 3	第三節 人口年齡分布	4 3 7
		第四節 人口增減	4 3 8
		第五節 就業人口	4 4 0

第二章 光復後人口變遷	4 4 3	第一章 文學藝術	5 1 0
第一節 人口成長	4 4 3	第一節 文學	5 1 0
第二節 人口性別比	4 4 4	第二節 藝術	5 1 6
第三節 人口年齡分布	4 4 6	第二章 謠諺和風俗	5 2 0
第四節 人口增減	4 5 0	第一節 歌謠	5 2 0
第五節 各村人口分布	4 5 1	第二節 風俗	5 2 3
第六節 就業人口與產業結構	4 5 6	第三章 民間戲曲、陣頭與舊戲院	5 2 8
第三章 姓氏	4 6 1	第一節 北管音樂	5 2 8
第一節 本鄉主要姓氏	4 6 1	第二節 高甲戲	5 3 1
第二節 本鄉各村姓氏分布	4 6 3	第三節 地方陣頭	5 3 6
第三節 本鄉鄉民姓氏與宗親組織	4 7 0	第四節 舊戲院	5 3 8
第四節 祠堂	4 7 1	第四章 勝蹟	5 4 0
第八篇 教育篇	4 7 5	第一節 風景名勝	5 4 0
第一章 學校教育	4 7 6	第二節 珍稀古樹	5 4 3
第一節 清朝時期的教育	4 7 6	第三節 古厝與古井	5 4 5
第二節 日治時期學校教育	4 7 7	第十篇 宗教篇	5 4 9
第三節 光復後學校教育	4 8 0	第一章 概說	5 5 0
第二章 社會教育	5 0 5	第二章 廟宇與教堂	5 5 3
第一節 日治時期社會教育	5 0 5	第一節 福安宮	5 5 3
第二節 光復後的社會教育	5 0 6	第二節 泰元宮	5 5 8
第九篇 文化篇	5 0 9	第三節 一貫道寶光紹興茂源講堂	5 5 9

第四節	興安宮	5	6	0
第五節	興和宮	5	6	0
第六節	仲慶宮	5	6	1
第七節	玉興宮	5	6	2
第八節	曾家正安宮	5	6	2
第九節	曾家村福德宮	5	6	4
第十節	蚵寮代天府	5	6	5
第十一節	順安宮	5	6	6
第十二節	順興宮	5	6	7
第十三節	慶安宮	5	6	7
第十四節	永慶宮	5	6	8
第十五節	泰興宮	5	6	9
第十六節	九玄宮	5	6	9
第十七節	百姓公廟	5	7	0
第十八節	泰平宮	5	7	1
第十九節	永安宮	5	7	1
第二十節	文德宮	5	7	2
第二十一節	寶天宮	5	7	3
第二十二節	草湖保安宮	5	7	4
第二十三節	泉安宮	5	7	5
第二十四節	真耶穌教會	5	7	6
第十一篇	人物篇	5	7	7
第一章	宦績	5	7	8
第二章	議事	5	8	2
柯武	5	7	8	
柯批	5	7	9	
柯扱	5	7	9	
黃清雲	5	8	0	
第三章	鄉賢	5	8	5
劉水	5	8	4	
柯豆	5	8	3	
周天啟	5	8	2	
曾恭	5	8	5	
洪福	5	8	5	
黃添旺	5	8	6	
黃嘉和	5	8	7	
柯子元	5	8	7	
柯合和	5	8	8	
附錄	5	8	9	
大事紀	5	9	0	
伸港鄉志編纂委員會	6	0	3	
伸港鄉志各篇召集人	6	0	4	
鄉公所課室主管	6	0	5	
編纂會議集錦	6	0	6	